

AGRICULTEURS ET ACTEURS LOCAUX AUTOUR D'UN CONTRAT TERRITORIAL

Dossier réalisé par l'Afip, à partir du travail de recherche-action mené par un groupe d'adhérents et partenaires associés du Celavar : Accueil Paysan, Afip, Fncivam, Fncuma, Inter-Afocg, MRJC, UNCPIE.

De février 2000 à juin 2001, sept réseaux associatifs (Accueil Paysan, l'Afip, la Fncivam, la Fncuma, l'Interafocg, le MRJC et l'UNCPIE) se sont intéressés à la dimension territoriale des CTE. «Parent pauvre» du dispositif à ses débuts, le territoire est devenu incontournable, du moins dans les discours... Cette recherche-action s'est appuyée sur dix démarches collectives favorisant l'ouverture à des acteurs locaux non agricoles.

Les réflexions et les résultats qui suivent s'adressent aux agriculteurs, aux structures d'appui qui les accompagnent et indirectement, à l'administration, aux élus locaux, environnementalistes ou encore représentants d'associations de consommateurs. Elles ont pour objectif d'inciter à conduire des démarches territoriales ambitieuses, en utilisant les CTE ou d'autres procédures. Jusqu'à présent, le bilan d'ensemble

LÉGITIMITÉ DES ACTEURS
NON AGRICOLES...



reste assez mitigé. La dimension territoriale du CTE ne s'est pas développée comme les réseaux associatifs l'auraient souhaité. Elle reste encore très insuffisamment prise en compte. Les résultats, parfois très significatifs, obtenus dans quelques uns des dix sites choisis démontrent pourtant qu'une telle approche est possible et qu'elle a des effets particulièrement intéressants.

Des actions diversement couronnées de succès

Localisation
des sites

Les démarches étudiées sont très variées : certains groupes se sont constitués autour d'un projet de CTE, leurs membres étant intéressés par la dimension collective et territoriale de l'outil ; parfois, la démarche de projet de territoire est antérieure au CTE et celui-ci a pu ou non constituer un outil pertinent pour la mise en œuvre du projet ; ailleurs, une concertation locale s'est engagée autour du CTE, mais elle tend à s'en éloigner, pour y revenir peut-être plus tard.

Par ailleurs, ces démarches avaient, au moins initialement, un «ancrage» soit agricole soit environnemental. Dans les deux cas, elles cherchaient à déterminer comment rencontrer «l'autre».

La diversité des démarches est intéressante. Il faut le souligner afin d'éviter la tentation de normaliser les approches territoriales.

A • Dans le Haut-Bocage (Deux-Sèvres), des dialogues constructifs

Fort de son expérience passé en matière de Plan de développement durable (PDD), le Civam du Haut-Bocage a pu élaborer, en partenariat avec d'autres associations de développement agricole, un contrat type «Agriculture Durable Bocage» qui a été validé en janvier 2000. Depuis, cinq CTE ont été signés, neuf sont en attente d'instruction par l'Adasea et trente-cinq agriculteurs se sont inscrits à une formation pour l'élaboration collective de leurs projets individuels de CTE.

Une collaboration très fructueuse s'est développée avec une grande variété de partenaires. Lors de la phase de préfiguration des CTE, le Réseau agriculture durable de Poitou-Charentes (Civam, Ardear, producteurs fermiers, associations de gestion, Afipar...) a organisé une

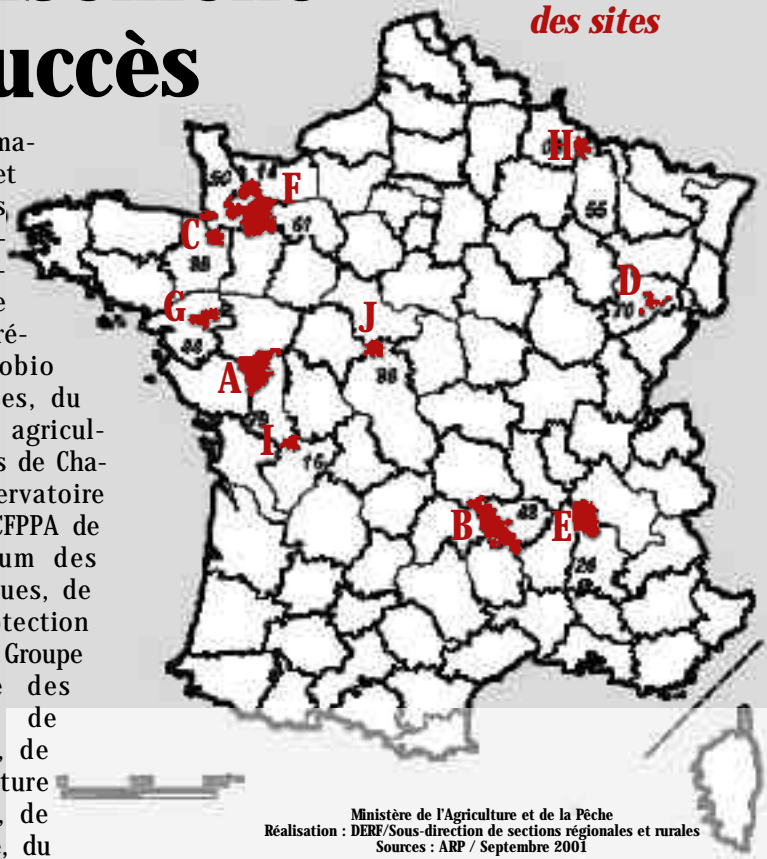
journée d'information sur le CTE et d'échange sur les enjeux de territoire. Ont participé à cette journée des représentants d'Agrobio Poitou-Charentes, du Mouvement des agriculteurs biologiques de Charente, du Conservatoire du littoral, du CFPPA de Melle, du Forum des marais Atlantiques, de la Ligue de protection des oiseaux, du Groupe ornithologique des Deux-Sèvres, de Vienne Nature, de Deux-Sèvres Nature Environnement, de Charente Nature, du Sepronas, du CPIE de Fouras, du CPIE de Gâtine poitevine, de SOS Rivières Charente maritime et de la Fédération de pêche et de chasse Charente.

Cette collaboration a notamment nourri le diagnostic de territoire que le Civam a réalisé fin 1999, puis a débouché sur la rédaction de «Douze propositions clés» pour le Haut-Bocage. Sur un plan technique, des propositions relatives à la gestion des haies ou à la biodiversité ont par exemple été élaborées conjointement par des agriculteurs, des techniciens agricoles et des environnementalistes.

Contact : CIVAM du Haut-Bocage - tél. : 054 98 18 02 9.

B • Pour le CPIE du Velay (Haute-Loire), l'impression d'un retour en arrière

Alors qu'il avait multiplié les collaborations depuis 4 ans avec la sphère agricole dans le cadre de la mise en œuvre des mesures agro-environnementales, le CPIE du Velay



Ministère de l'Agriculture et de la Pêche
Réalisation : DERE/Sous-direction de sections régionales et rurales
Sources : ARP / Septembre 2001

n'intervient pour le moment que sur quelques dossiers : la participation à l'élaboration du cahier des charges d'un projet collectif de CTE agréé dans le domaine de la salmoniculture, un projet de CTE individuel sur la valorisation paysagère d'une colline (pelouse sèche) et, surtout, la mise en œuvre de Natura 2000 dans le département, en lien avec les CTE.

Pour le CPIE, cette situation résulte d'une part de la difficulté qu'ont les organisations agricoles à s'ouvrir vers le milieu non agricole et, d'autre part, de la priorité donnée de fait par l'administration aux CTE individuels, dans une logique de guichet et au détriment des CTE collectifs. Un espoir toutefois : alors qu'il semblait oublié de tous, le diagnostic territorial que le CPIE a réalisé en 1999 pour la haute-vallée de l'Allier vient de ressortir des tiroirs. Ce document vient en effet d'être mis en avant par le bureau d'étude qui a été chargé de réaliser un nou-

- veau diagnostic à la demande de la communauté de communes.

Contact : CPIE du Velay - tél. : 0471030117.

C• L'association Pâturages du Coglais (Ille-et-Vilaine) se fait progressivement reconnaître

Depuis juillet 1999, l'association Pâturages du Coglais regroupe des agriculteurs, des élus et des chargés de missions (chambre d'agriculture, collectivités territoriales, organismes techniques). Animée par l'AFIP Bretagne, cette instance réfléchit à la place de l'agriculture dans le développement du pays. Deux enjeux prioritaires sont identifiés : la préservation du paysage bocager et l'amélioration de la qualité de l'eau, très détériorée. Ces travaux débouchent sur l'élaboration d'un cahier des charges et le dépôt d'une déclaration d'intention, bientôt validée par la CDOA.

Cette validation a été suivie, en juin 2001, par la signature de trois CTE. Une vingtaine d'autres sont attendus d'ici à 2003. Le bassin versant concerné totalisant 360 exploitations, ce résultat quantitatif est des plus modestes. Il n'en demeure pas moins que l'ouverture initiée par des agriculteurs trouve son pendant chez les élus : Pâturages du Coglais contribue à leur faire mieux prendre conscience des difficultés et des contraintes des agriculteurs. À partir de ce cahier des charges exigeant, un projet de valorisation du lait est à l'étude, par le biais de contrats avec des laiteries.

Contact : AFIP Bretagne - tél. : 0299418858.

D• La démarche exemplaire du Groupe agriculture durable de Haute-Saône

Le contrat-type élaboré par le Groupe agriculture durable (GAD), avec le soutien de l'AFOCG de Haute-Saône, le CFPPA de Vesoul et la Chambre d'Agriculture, pour les cinq cantons de Lure, Noroy-le-Bourg, Saulx-de-Vesoul, Vesoul Est et Villersexel, a été validé le 3 avril 2000. Au 1^{er} juin 2001, sept CTE

étaient validés dont cinq signés, trois projets d'exploitation étaient déposés et onze autres étaient en cours d'élaboration.

Si les préoccupations collectives étaient au départ axées sur l'agriculture durable, la réalisation d'un diagnostic de territoire, par les agriculteurs en partenariat avec les élus, une association de développement local, des environnementalistes, des représentants de filières agricoles a permis de mettre un tout autre enjeu en évidence : le maintien de la population rurale, clé de voûte de la dynamique locale pour un département à relative faible densité de population. De là ont été déclinés d'autres enjeux, agricoles ou non. Ainsi, le diagnostic de territoire a entre autre mis en évidence le peu d'infrastructures touristiques sur le territoire. Forts de près de deux ans de réflexions communes, les agriculteurs du GAD ont donc décidé de réfléchir à la mise en place d'un réseau touristique sur le territoire. Démarche qui a débuté à l'automne 2000.

Contact : Afocg 70 - tél. : 0384766270.

E• La Drôme des collines avance sans les organisations professionnelles

Composée de 85 communes (dont 70 structurées en six communautés de communes), la Drôme des collines s'est dotée d'un syndicat mixte. Il lui faut maintenant affirmer son identité dans un département déjà riche en territoires renommés (vallée de la Drôme, vallée du Rhône, Royans-Vercors, Drôme provençale). Pour le CPIE, cela passe par la mise en valeur de son patrimoine spécifique. Et pour cet acteur non agricole, il va de soi que l'agriculture locale peut jouer en ce sens un rôle essentiel de par ses produits de qualité et de par la mise en valeur qu'elle assure aux paysages vallonnés.

Cette analyse est partagée par le Civam «En avant la Drôme des collines», lequel est notamment à l'origine, en 1993, des journées «De ferme en ferme». L'objectif de cette

opération est de valoriser les productions fermières en invitant les populations (en particulier urbaines) à visiter les lieux où elles sont élaborées.

Le CPIE et le Civam se sont ainsi retrouvés sur la mise en place conjointe d'un projet de valorisation du patrimoine rural à travers l'accueil à la ferme. Ce projet permettra de développer différents partenariats, notamment avec le syndicat mixte, des administrations (DDAF et DRAF, mais également DRAC), des Offices du tourisme.. En revanche, les contacts restent pauvres avec la Chambre d'Agriculture et l'Adasea. Basé sur une approche filière, le contrat-type de la Drôme des collines a été élaboré par la seule Chambre d'Agriculture.

Contact : CPIE Drôme des collines - tél. : 0475053022.

F• Un travail de longue haleine dans le Bocage ouest-normand

Constitué au départ d'une douzaine de militants du MRJC, majoritairement des jeunes agriculteurs, le groupe qui a pris l'initiative d'élaborer un contrat-type CTE pour le Bocage ouest-normand a réussi à mobiliser sur ce projet une dizaine de structures agricoles et d'associations environnementalistes. Il a obtenu le soutien du Fond de financement du CTE pour mettre en place le cadre d'un projet collectif de CTE et a organisé à l'automne 2000 des réunions locales d'information-sensibilisation. Le diagnostic participatif réalisé avec des acteurs locaux dans différentes parties du bocage en janvier et février 2001 a permis de dégager six enjeux territoriaux pour le Bocage ouest-normand : le maintien de sa spécificité bocagère ; l'emploi (notamment la transmission-reprise des exploitations agricoles) ; la qualité de l'eau ; le lien agriculteurs-consommateurs (avec à la clé une diversification des activités) ; la valorisation de produits de qualité et à haute valeur ajoutée ; la préservation de la biodiversité. Enrichi d'informations sur les zones concernées par des programmes

► environnementaux (ZNIEFF et Natura 2000) et sur les mesures déjà en place concernant la qualité de l'eau (Contrats ruraux et SAGE principalement), ce travail de diagnostic a débouché sur un projet de contrat-type qui sera soumis aux CDOA et aux DDAF à l'automne 2001.

Contact : ANFIPAR - tél. : 0231060730.

G• Cap'Eau Nort : la concertation territoriale prend forme

La Chambre d'Agriculture et la Fédération départementale des Civam de Loire-Atlantique ont élaboré conjointement une déclaration d'intention. Intitulée «*La dynamique de l'eau et du périurbain dans la région de Nort-sur-Erdre et la Vallée de l'Erdre à travers la communication citoyenne et durable*», cette déclaration d'intention a été validée le 18 mai 2000. Sur une zone soumise à une très forte pression urbaine, les deux principaux objectifs de ce projet de «*gestion durable et concertée d'un territoire*» sont de mettre le CTE au service du dialogue ville-campagne et, d'autre part, d'en faire un élément de résolution des conflits qui tendent localement à s'envenimer (le territoire couvre une nappe phréatique qui alimente 700 000 personnes en eau potable). Différents contacts ont été noués avec des organisations de protection de l'environnement et de consommateurs ainsi qu'avec des élus locaux. Six réunions publiques ont été organisées. L'importance des divergences qui ont été exprimées à ces diverses occasions a mis en évidence les questionnements d'un grand nombre d'agriculteurs, tandis qu'une minorité a choisi la voie de la radicalisation. Aussi le groupe d'agriculteurs (FDCIVAM et CA 44) porteur du projet de CTE a décidé de favoriser la concertation avec l'ensemble des acteurs territoriaux.

Contact : FDCIVAM Loire Atlantique - tél. : 0240793293.

H• Une démarche rigoureuse en vallée de la Meuse

Le CPIE Woëvre Côtes de Meuse a

été choisi comme opérateur d'un site Natura 2000 de la vallée de la Meuse. Cette zone de prairies inondables héberge des espèces floristiques et faunistiques menacées et protégées. Ses 2 410 ha relèvent de quatorze communes, lesquelles sont regroupées au sein de deux communautés de communes.

Les pratiques extensives ont tendance à régresser dans cette vallée. Le CPIE a estimé que le projet collectif CTE représentait un excellent outil pour les développer et les pérenniser. Les deux objectifs assignés à la définition d'un contrat-type pour ce territoire sont le maintien d'une agriculture viable garantissant la conservation du patrimoine naturel ainsi qu'une forte articulation avec les autres dispositifs existants ou annoncés (plan de développement des communautés de communes, mise en place d'un pays, programmes européens).

Le CPIE a conduit sur ce site un travail de diagnostic qui a également constitué une phase de sensibilisation-mobilisation des agriculteurs concernés, mais aussi d'autres acteurs du territoire. Cette démarche continue à être animée par le CPIE, en concertation étroite avec la chambre d'agriculture, la DDAF et l'Adasea. Afin qu'elle soit pleinement participative, le groupe de travail Agriculture, composé de membres du comité de pilotage (majoritairement liés à des associations de protection de la nature), a été doublé d'un groupe de travail spécifique aux agriculteurs. En juin 2001, ce second groupe réunit une quarantaine d'exploitants possédant des parcelles sur le site. Ces exploitants participent à la mise en œuvre du contrat-type CTE.

Contact : CPIE Woëvre Côtes de Meuse - tél. : 03 29873665.

I• En Charente, «l'esprit CTE» se heurte à la logique des rapports de forces

L'accompagnement d'un groupe de jeunes agriculteurs qu'a réalisé l'AFIPAR a débouché sur l'élabora-

tion d'un projet de contrat-type CTE pour le canton de Villefagnan. Cette proposition a été présentée à la CDOA le 21 juillet 2000, laquelle a demandé que lui soit apporté un certain nombre de précisions. Les réponses fournies (voir en annexe) ont été examinées par la CDOA du 23 novembre 2000, mais le projet de contrat-type a été rejeté au motif principal que le découpage territorial retenu (canton de Villefagnan) ne correspondait pas aux priorités décidées par la commission sur la base de critères environnementaux (bassins versants) ou économiques (filières territorialisées). Une forme de dérogation a néanmoins été accordée puisque la CDOA a accepté d'examiner les CTE individuels présentés par les membres du groupe, à condition qu'ils soient construits au moyen des contrats-type existant sur une partie du territoire de Villefagnan (un CTE «qualité de l'eau» et un CTE «biodiversité»). L'invite la plus claire a été de travailler en lien avec les groupes de développement qu'anime la Chambre d'Agriculture...

Contact : AFIPAR - tél. : 0549291596.

J• Le Civam de Valençay (Indre) défriche patiemment le terrain

La valorisation des fonds de vallées de la région de Valençay suppose que des activités agricoles y soient conduites. Ce point de vue est partagé par une grande diversité d'acteurs locaux : des agriculteurs, bien évidemment, mais également les syndicats de rivières et les associations de pêcheurs, les offices du tourisme, des élus, les associations de randonneurs... Pour tous, l'accès à ces territoires (notamment aux berges), la lutte contre l'érosion des pentes ou encore la qualité de leurs paysages doivent être améliorés par une relance des activités viticoles et herbagères. Le Civam de Valençay et du pays de Bazelle a activement contribué à cette prise de conscience en animant, depuis 1994, des actions de sensibilisation et de remise en valeur du patri-

moine local, tant naturel que bâti. La démarche impulsée par le Civam se heurte malheureusement au morcellement extrême du foncier. Depuis 2000, un laborieux travail de cartographie, de repérage des vignes préexistantes, d'identification des propriétaires, puis d'échanges à l'amiable a été entrepris. Cette phase préparatoire s'est

d'emblée inscrite dans la perspective d'une agriculture très intégrée au territoire.

L'utilisation de l'outil CTE n'est donc pas encore tout à fait à l'ordre du jour. Le Civam a toutefois engagé un travail de concertation avec un CETA et un GDA afin d'examiner les possibilités qu'offre aux fonds de vallées le contrat-type que la

Chambre d'Agriculture de l'Indre a élaboré pour la petite région naturelle du Boischaut Nord. Par ailleurs, quand le moment sera venu (sans doute courant 2002), l'élaboration de CTE bénéficiera de l'énorme travail de concertation et de réflexion collective engagé par les Civam.

Contact : Civam de Valençay - tél. : 0254001399.

En quête de légitimité

Il peut paraître surprenant de poser cette question, mais il se trouve que plusieurs des groupes engagés dans notre recherche-action y ont été confrontés. Dans les projets étudiés, des acteurs extérieurs au milieu agricole ont été invités à se joindre à la démarche : des élus, des militants associatifs (notamment des représentants des consommateurs et des «usagers de la nature» tels que des chasseurs, des pêcheurs, des randonneurs...), des représentants d'administrations (Diren, services du Conseil général ou du Conseil régional...), des agents de développement local...

Or le «droit à la parole» des acteurs non agricoles a été plusieurs fois mis en cause par des responsables ou des institutions agricoles qui estiment que «le CTE est une affaire agricole». La marginalisation des représentants non agricoles dans nombre de CDOA relève de cette approche. De plus, le fait de ne pas appartenir à une structure reconnue par les organisations agricoles majoritaires dans le département a posé problème à certains groupes agricoles. Un même «légitimisme» se retrouve chez nombre d'élus qui ne peuvent envisager d'aborder une question agricole qu'avec la Chambre d'Agriculture, «interlocuteur habituel et légitime».

Les groupes réputés minoritaires ou marginaux peuvent pourtant trouver une légitimité dans le fait de

contribuer au renouvellement du contrat liant l'agriculture et la société. La reconnaissance de cette légitimité suppose notamment que leur démarche leur permette de démontrer la valeur de leur approche et de leurs propositions. Elle suppose aussi, pour ce qui concerne plus particulièrement l'instruction de leur projet par la CDOA, qu'ils bénéficient de soutiens : les projets à ancrage environnemental devront accroître autant que possible leur «portage agricole» (sachant toutefois que cette condi-

tion n'est pas simple à remplir quand l'environnement agricole s'avère très «verrouillé») ; les projets à ancrage agricole, quant à eux, renforceront leur légitimité en développant les soutiens extérieurs : très concrètement, et même si les textes ne le prévoient pas, on pourrait, par exemple, imaginer de joindre à une demande individuelle de CTE des textes d'environnementalistes, de consommateurs, d'élus, etc., expliquant pourquoi, et à quelles conditions, ils soutiennent le projet présenté.

Un manque de concertation

L'analyse critique qu'a réalisée l'Afipar de la démarche qu'elle anime sur le canton de Villefagnan (Charente), pour expliquer les difficultés rencontrées, est particulièrement éclairante :

«Le travail a été mené avec trop peu d'ouverture sur l'extérieur, que ce soit rural non agricole ou agriculteurs. Les agriculteurs engagés dans le projet ont d'abord craint d'une confrontation avec d'autres acteurs qu'elle débouche sur l'imposition de contraintes supplémentaires, par méconnaissance du métier d'agriculteur. Cette crainte s'est en partie dissipée dès la première rencontre. Pourtant, la concertation avec des acteurs locaux a mis du temps à être acceptée par les agriculteurs du groupe, qui ne voyaient pas ce qu'ils pouvaient en attendre. De ce fait, nous avons manqué de soutien et de légitimité devant la CDOA. Les enjeux de territoire mis en avant sont avant tout posés par nous, même si la rencontre de mars 2000 avec les acteurs non agricoles a permis à ces derniers de les valider mais pas vraiment de les partager ou se les approprier.»

► Quant aux acteurs non agricoles, ils doutent souvent de pouvoir réellement peser sur les choses. Beaucoup d'entre eux considèrent que le CTE relève à la fois d'une mécanique lourde et complexe dans sa définition nationale et d'un cadrage professionnel très rigide au niveau départemental. Persuadés qu'ils ne pourront pas bénéficier d'un minimum de marges de manœuvre, ils préfèrent alors rester en retrait.

Pourtant, certains espaces existent. Par exemple, les réussites de la Haute-Saône et du Haut-Bocage (voir encadré) prouvent que l'association d'une grande variété d'acteurs peut enrichir considérablement la réflexion et permettre en conséquence de construire une démarche solide et cohérente.


Pour les acteurs environnementaux, il est stratégique de trouver des relais auprès des élus : c'est à travers ce type d'appui qu'ils augmenteront leur légitimité aux yeux des agriculteurs. L'échelon départemental, via le Conseil général, peut constituer une bonne porte d'entrée, qui peut-être ensuite relayée par les structures intercommunales. Ce qui pose la question de la légitimité des élus à «se saisir» des questions agricoles.

■ La légitimité spécifique des élus

Avec le développement économique, l'aménagement de l'espace constitue une des deux compétences obligatoires des communautés de communes. De fait, les élus des collectivités locales s'avèrent être des acteurs de plus en plus importants de la problématique agricole. Nombre d'entre eux travaillent sur ce dossier en étroite concertation avec les organisations agricoles, voire en se déchargeant sur ces dernières de leurs responsabilités en la matière... Mais d'autres peuvent passer outre.

Certaines collectivités locales ont ainsi compris qu'elles pouvaient

L'ANCRAGE DANS LES TERRITOIRES



s'ouvrir à des interlocuteurs non institutionnels, si elles souhaitent explorer de nouvelles approches ou quand elles se sont heurtées à l'attitude fermée et peu coopérante des organisations professionnelles agricoles.... C'est le cas, par exemple, du Pays du Bocage bressuirais, qui finance l'aménagement paysager des sièges d'exploitation contribuant à la valorisation du patrimoine local. Sollicité par le Civam pour la phase de diagnostic territorial puis pour le soutien à la mise en oeuvre de mesures paysagères, le Pays s'est senti partenaire de ce projet collectif. Les élus intercommunaux ont en revanche vite compris qu'ils n'étaient pas les bienvenus dans un dispositif piloté par la Chambre d'agriculture, et se sont en conséquence tournés vers le Civam du Haut-Bocage pour bâtir des partenariats autour de projets de développement agricole, en s'appuyant sur le Contrat de ruralité. Le Pays a ainsi invité le Civam du Haut-Bocage à participer au groupe de réflexion sur le contrat de ruralité qu'il a programmé pour la période 2000-2002.

Il est rare, malgré tout, que des communes aient été associées à l'élaboration des contrats-types de CTE. Mais cela ne leur interdit pas d'intervenir en aval, par exemple en finançant une mesure spécifique qui n'avait pas été prévue dans le contrat-type. Dans les Deux-Sèvres, par exemple, un élu de la commune de Bressuire travaille avec le Civam du Haut-Bocage à la mise en oeuvre

d'une mesure spécifique pour les parcelles situées en bordure de cours d'eau, alors que cette mesure n'avait pas été prévue dans le contrat-type déposé par le Civam. Ce type de partenariat avec les collectivités locales peut permettre de faire évoluer les contrats, de les améliorer, sans devoir affronter à Bruxelles la lourdeur administrative du comité STAR...

■ Des stratégies de «contournement»

Il reste complexe, pour les collectivités, d'intervenir dans le dispositif CTE. Aussi, certaines collectivités locales traitent directement avec des agriculteurs, en «contournant» l'outil CTE, ou en utilisant d'autres outils. En ce domaine, le cas de Pâturages du Coglais mérite attention. Soucieuse de la qualité de son approvisionnement en eau, la Ville de Rennes cherche à rémunérer des éleveurs dont les exploitations bordent la Loisançe et la Minette. Du fait de sa puissance d'intervention, elle est en mesure de traiter à peu près comme elle l'entend avec des agriculteurs qui, de plus, ne sont même pas situés sur son propre territoire.

Les Parcs influent eux-aussi sur les activités agricoles, notamment dans une perspective de développement touristique. Ils le font par exemple en favorisant la promotion de certaines productions typées, en encourageant certaines pratiques favorisant la qualité des paysages ou encore en subventionnant la préservation du bâti agricole traditionnel.

De plus en plus, la contractualisation avec les agriculteurs risque de se développer hors des services agricoles et de leurs dispositifs spécifiques. Le CTE est-il capable de s'ouvrir pour être en phase avec cette évolution ? Quelle place le CTE aura-t-il à l'avenir dans la territorialisation de l'agriculture ?

Confronter les points de vues

La construction d'un véritable partenariat ne peut pas s'apparenter à la présentation d'un projet déjà ficelé. L'implication active dans une démarche commune suppose au contraire une association très précoce à la définition de ses objectifs, de ses modalités de mise en œuvre, des moyens nécessaires à sa réalisation, de ses critères d'évaluation... Il est nécessaire de prendre du temps pour initier un travail de confrontations d'idées et de pensées, entre des partenaires ayant des points de vue et des intérêts différents. Les éléments de typologie présentés ci-après peuvent en ce sens éclairer la construction d'un partenariat qui prenne réellement en compte la diversité des acteurs

concernés. Dans les dix départements concernés par nos observations, l'administration se montre plutôt ouverte à une approche réellement territoriale du CTE. Elle est néanmoins sensible aux rapports de force départementaux. Les organisations professionnelles défendent pour la plupart une approche a minima du CTE. Il est toutefois intéressant de pointer certaines nuances entre, par exemple, la Chambre d'Agriculture et l'Adasea d'un même département. Alors qu'elle a été le principal moteur de la construction communautaire, la politique agricole est désormais présentée comme un boulet financier pour l'Union européenne. Tous n'en bénéficient pas,

mais nombre d'agriculteurs supportent mal d'être davantage rémunérés par les contribuables que par les consommateurs.

L'objectif central du CTE est de combattre ce sentiment d'incompréhension en posant les bases d'une redéfinition des rapports (économiques, mais aussi sociaux, voire symboliques) entre l'agriculture et la société. Le problème est qu'une partie significative des agriculteurs (relayée, parfois, par l'administration) rejette cette proposition de remède : ouvrir la sphère agricole (à d'autres regards, à d'autres opportunités, à d'autres modes de reconnaissance...) ne peut, selon eux, que la fragiliser.

Les élus se divisent en deux catégories. D'une part, la petite frange de ceux qui étaient déjà impliqués dans une démarche territoriale (Parc naturel régional, projet intercommunal...) et qui s'impliquent. D'autre part, la très grande majorité que constituent les autres et qui, avec des nuances, ne se sentent guère concernés, n'y comprennent pas grand chose, estiment que c'est aux agriculteurs de régler ces affaires entre eux...

Les environnementalistes et les représentants d'associations de consommateurs sont souvent perdus devant la technicité des dossiers agricoles. Manquant de temps et de moyens, ils ne sont pas non plus accueillis à bras ouverts (c'est le moins qu'on puisse dire...) dans les organismes et les instances s'occupant de questions agricoles. Enfin, si certains environnementalistes préfèrent l'observation des milieux à la visite attentive d'une porcherie, d'autres se sont donnés les moyens de dénoncer ceux qui polluent et de contribuer à l'élaboration de pratiques agricoles plus respectueuses de l'environnement.

Une analyse des systèmes d'action, par François Léger¹

«L'analyse en terme de systèmes d'action concrets des projets CTE élaborés dans 22 départements montre une très grande diversité, dépendant étroitement des acteurs porteurs des projets territoriaux et des structures de coordination sur lesquelles ils s'appuient. Aux différents types que nous avons pu définir s'associent des conceptions de la multifonctionnalité de l'agriculture, des interprétations du concept de territoire, des utilisations du dispositif CTE nettement tranchées. Cependant, on observe que les types institutionnels, portés par les organisations professionnelles départementales, demeurent les plus fréquents. Cette situation traduit en même temps le poids de ces institutions, les difficultés de mettre en œuvre une approche nouvelle du développement dans un contexte de forte instabilité réglementaire, l'effet de la normalisation administrative imposée par l'ajustement nécessaire entre dispositifs national et européen. Les cas étudiés montrent cependant que le retour à des logiques descendantes, au dépens des logiques ascendantes préconisées par la loi, n'est pas nécessairement irrémédiable»

1 - Mise en œuvre territoriale de la multifonctionnalité de l'agriculture dans un échantillon de projets collectifs de CTE. François Léger, séminaire CEMAGREF-INRA, 12-13 décembre 2000


En ce qui concerne plus précisément les CTE, des écologistes mettent en doute l'intérêt de certains agriculteurs pour l'environnement : cet intérêt ne serait affiché que dans le but de faciliter l'accès à un soutien financier. Une telle crise de confiance semble fréquente. Les blocages qu'elle engendre privent d'une part les agriculteurs de précieuses ressources en termes de connaissance des milieux naturels et coupent d'autre part les environnementalistes de ceux qui restent des acteurs essentiels en matière de gestion des espaces ruraux. Pour les environnementalistes et les représentants d'associations de consommateurs, le CTE représente une possibilité de trouver de nouveaux relais dans la sphère agricole.

Fondées sur des intérêts objectifs, ces motivations différentes peuvent pourtant justifier la recherche d'un partenariat : les oppositions qui existent sont peut-être moins déterminantes que le profit qu'attendent de cette collaboration les différentes parties prenantes.

■ Des problèmes de compréhension

Lorsqu'ils partagent certaines valeurs et certains objectifs et qu'ils veulent travailler ensemble, ces trois groupes d'acteurs se heurtent à des problèmes de compréhension. Chacun d'entre eux a en effet sa culture, sa manière de voir les choses, et met en avant sa légitimité.

Les élus affirment par exemple qu'ils ont une vision globale du territoire parce qu'ils sont désignés par le suffrage universel. Étant à ce titre garants de l'intérêt commun, aucun domaine ne peut leur être étranger. Les agriculteurs affirment quant à eux qu'ils ont une vision globale du territoire parce qu'ils sont les principaux gestionnaires de l'espace



rural. Leur activité mêle naturellement des dimensions environnementales, économiques, sociales, esthétiques... Les environnementalistes affirment enfin qu'ils ont une vision globale du territoire parce qu'ils en ont une approche scientifique et qu'ils prennent en compte les intérêts de l'ensemble de la population (y compris des générations à venir).

Ces trois cultures conduisent à ne pas mettre les mêmes choses derrière le mot «territoire». Pour les élus, ce dernier est communal ou intercommunal ; pour les agriculteurs, il se situe essentiellement à l'échelle communale ; pour les environnementalistes, le niveau d'analyse pertinent est plutôt celui du bassin versant, de la vallée, du plateau...

Il semble urgent d'entamer un travail qui risque fort de prendre beau-

coup de temps : une meilleure compréhension réciproque des conceptions des uns et des autres. Ce travail peut par exemple se baser sur une comparaison des définitions respectives de mots tels que «territoire», «environnement», «durabilité»... Il peut en outre passer par une meilleure information sur Natura 2000, les organisations de la sphère agricole, les mesures agro-environnementales...

■ Dépasser la simple consultation

Une fois légitimée la participation d'acteurs extérieurs au monde agricole, se pose la question de leur place dans le dispositif CTE : sont-ils simplement consultés, de manière très ponctuelle, sur les enjeux du territoire, par exemple, en début de projet, ou sont-ils associés à l'élaboration des mesurés-types et, de manière plus pérenne, à la mise en œuvre et au suivi des contrats individuels (par exemple en participant au comité de pilotage du projet collectif) ?

Les agriculteurs recherchent-ils à travers cette ouverture à d'autres une simple caution ou sont-ils prêts à accepter une remise en cause de certaines pratiques, voire de leur système de production ?

Une fois ces questions clarifiées, reste celle des moyens dont disposent les acteurs non agricoles pour s'impliquer dans de tels partenariats : ils manquent en effet encore trop souvent de temps et de formation.

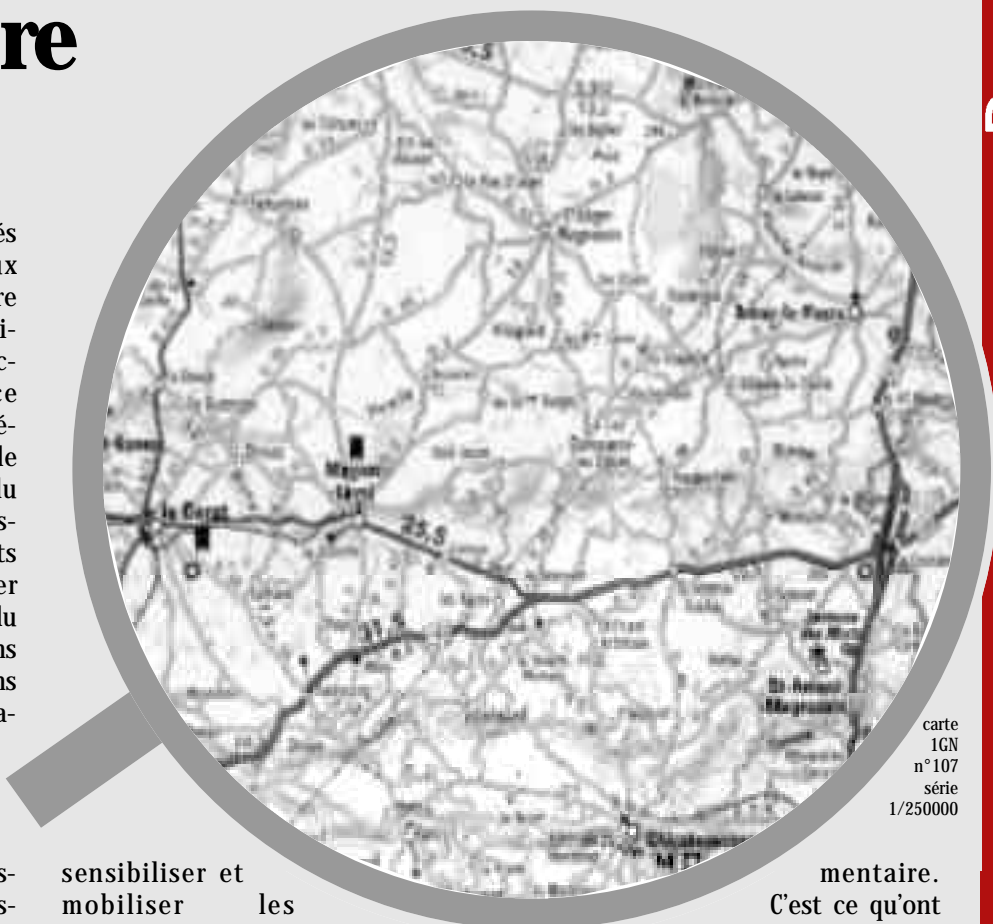
Enfin, il serait intéressant de commencer à poser dès maintenant la question des critères d'évaluation qui pourraient être retenus pour mesurer les effets d'une approche territoriale des CTE. Avancer sur cette question permettrait bien évidemment de débattre des objectifs poursuivis...



Partager le diagnostic de territoire

■ Une démarche mobilisatrice

Les diagnostics de territoire réalisés dans les sites répondent à deux approches différentes : la première s'appuie sur une expertise scientifique, à partir de données « objectives » collectées par une tierce personne, consultant, expert, extérieure au projet. Dans la seconde approche, ce sont les acteurs du projet qui construisent le diagnostic, à partir de différents documents existants, et en allant interroger des acteurs-clés sur leur vision du territoire : l'objectif est moins dans le résultat du diagnostic que dans ce qu'il produit en terme de dynamique de territoire, par le dialogue et les débats qu'il suscite entre les acteurs locaux.



carte
IGN
n° 107
série
1/250000

L'exercice d'élaboration du diagnostic remplit tous ses objectifs (dresser un état des lieux le plus fidèle possible du territoire, de ses atouts et de ses contraintes d'une part,

sensibiliser et mobiliser les acteurs locaux d'autre part), quand ces deux approches sont utilisées de manière complé-

mentaire. C'est ce qu'ont expérimenté les sites, notamment en Haute-Saône et dans la Meuse (voir encarts).

Croiser des approches complémentaires

Dans la vallée de la Meuse, le diagnostic a croisé différentes approches.

■ **Sur le terrain** : identification des entités paysagères, des zones naturelles remarquables, des pressions liées aux activités humaines... La retranscription des données recueillies a été écrite, cartographique et photographique.

■ **Dans les groupes de travail thématiques mis en place** : identification des projets et des dynamiques du territoire, des conflits et des synergies entre acteurs, des objectifs de chacun de

façon thématique. Retranscription sous forme de plan d'actions.

■ **Lors d'entretiens individuels** : prise en compte de la position, des motivations et des connaissances et compétences de chacun par rapport au projet. Le questionnaire était plus exhaustif quant aux conflits potentiels sur le territoire. Les réponses enregistrées sont très utiles pour déterminer les domaines d'intervention de chacun dans le futur projet de gestion du site. Ces trois étapes ont été conduites de manière transversale et sont recoupées au fur et à mesure de

l'avancée du projet.

Le diagnostic auquel a procédé le CPIE avait notamment pour but de recenser les agriculteurs possédant des parcelles sur le site visé par le projet, ceux désireux de plus d'information sur la procédure en cours et ceux intéressés par la mise en place d'un projet collectif sur leur territoire. La phase de diagnostic s'est ainsi d'emblée confondue avec une phase de sensibilisation-mobilisation et a permis de repérer rapidement les acteurs les plus directement concernés.



■ Définir le territoire pertinent

Avant même de s'intéresser à la composition et au périmètre de ce territoire, une épineuse question préalable se pose : quelle doit être sa taille ? la commune ? le canton ? la communauté de commune ? le bassin versant ? la vallée ? le bassin de vie ? le pays ? le massif montagneux ?...

En matière de développement local, cette même question est débattue depuis un bon quart de siècle. Quelques éléments de réflexion sont régulièrement avancés : il n'existe pas une réponse universelle à cette question ; la manière dont cette question est traitée (par qui ? quand ? dans quel cadre ?...) est fondamentale ; il est important de travailler simultanément à plusieurs échelles de territoire, voire dans des configurations différentes suivant les thèmes : les communes bordant une rivière pour ce qui concerne la qualité de l'eau ; les communes concernées par une même production typée pour ce qui relève de la valorisation de celle-ci... ; le périmètre d'un territoire est susceptible d'évoluer dans le temps¹ ; un territoire restreint favorise la mobilisation et la participation des acteurs concernés, mais agir de manière cohérente et significative suppose généralement de travailler à l'échelle d'un territoire plus vaste...

1 - Notons à ce sujet que le périmètre d'étude d'un pays est provisoire : un des enjeux du diagnostic préalable est de déterminer les " frontières " de ce pays.

Le territoire : une diversité d'approches

Le territoire c'est « l'endroit où les agriculteurs vivent, tout en conservant une unité paysagère, agricole et sociale », définit un agriculteur haute-Saônois. Cette définition reflète une approche assez générale chez les agriculteurs : le point de départ de chacun d'entre eux étant bien évidemment son exploitation, ils cherchent à déterminer le ou les ensembles naturels dans lesquels elle s'inscrit (sur les plans géologique, pédologique, hydrologique, floristique...) ainsi que ce qui constitue son environnement économique (l'évolution d'une filière et/ou d'un bassin de production influe sur chaque exploitation qui en fait partie) et humain (la vitalité du tissu local n'est pas sans incidence sur la viabilité et la pérennité de l'exploitation. Dans le cas de la Haute-Saône, où les délimitations géographiques et économiques ne sont pas franchement marquées, l'arbitrage entre proximité et ouverture a conduit à opter pour une action à l'échelle de cinq cantons.

Pour le **Civam de Valençay**, la géographie (des vallées), une logique de production agricole (un petit vignoble en VDQS, une AOC fromagère²), l'histoire (un château attractif), l'existence d'une communauté de communes (dont le périmètre se

trouve être celui du canton...) et les vicissitudes des découpages administratifs (ce canton se situe en limite de département) se conjuguent de telle sorte que la question du territoire ne se pose même pas. Pour autant, le fait de se reconnaître une même identité territoriale ne signifie nullement que tous les acteurs auront la même perception et la même conception de ce territoire.

Le **Coglais** se situe dans un cas de figure assez semblable, mais il faut remarquer qu'une portion de ce territoire très actif et très structuré intéresse des acteurs extérieurs (la Ville de Rennes en l'occurrence) sous un autre nom : celui de bassin versant de la Loisançe et de la Minette. La différence des appellations traduit ici de manière limpide la différence des points de vue, mais tous les acteurs parlent bien d'un même sujet : le devenir de l'agriculture de ce territoire.

Les CPIE privilégient une approche basée sur la valorisation des ressources locales (naturelles et culturelles), liée à un projet de territoire tant que possible structuré (comme les syndicats mixtes de la haute-vallée de l'Allier et de la Drôme des collines).

2 - Le « territoire » de cette AOC est plus vaste que celui concerné par notre projet.

Diagnostics collectifs des exploitations : la démarche de la Haute-Saône

La démarche conduite par le Groupe agriculture durable de Haute-Saône démontre l'intérêt d'un diagnostic d'exploitation effectué en groupe. Dans ce cas, les agriculteurs intéressés par un même projet collectif de CTE sont invités à analyser ensemble leurs exploitations respectives. Mais sont également conviés à ces visites d'autres acteurs pouvant apporter des éléments importants pour le diagnostic : sur les haies, les zones humides, la biodiversité, les bâtiments, etc. La participation de personnes qui ne connaissent pas l'exploitation ou le territoire, voire le monde agricole, permet d'obtenir des regards complètement différents de celui du groupe, ce qui peut être très intéressant parce que cela sollicitera des questions originales.

■ Présentation de l'exploitation

Avant d'accueillir le groupe, l'agriculteur «diagnostiqué» et l'animateur de la démarche préparent un document de présentation de l'exploitation, qui porte sur son historique, les bâtiments, le parcellaire, l'organisation du travail, les productions végétales et animales, les résultats économiques.

La présentation de l'exploitation est complétée par les résultats d'un diagnostic agri-environnemental et par une réflexion sur le territoire : l'agriculteur doit essayer de mettre en évidence les atouts et les contraintes de son exploitation dans son environnement à partir des thèmes qui ont été préalablement traités lors du diagnostic de territoire. Ce dernier point permet à l'agriculteur de réfléchir au diagnostic de territoire en fonction de son exploitation et, symétriquement, d'identifier les enjeux du territoire qui concernent son exploitation. Toutes ces informations sont ensuite envoyées à chaque membre du groupe afin qu'il puisse en prendre connaissance avant la visite collective.

■ Visite d'exploitation

Cette visite dure en moyenne deux heures, elle est le moment privilégié pour donner la parole à des acteurs du territoire non agricoles et resituer l'exploitation dans son territoire. Suite à la présentation et à la visite d'exploitation, chaque participant (qu'il soit ou non agriculteur) est invité à définir cinq atouts et points forts et cinq contraintes et points faibles de l'exploitation pour chacun des thèmes suivant : viabilité, vivabilité, reproductibilité, transmissibilité¹. Ce balayage systématique permet d'aborder les domaines économique, social, environnemental et territorial ainsi que la transmissibilité de l'exploitation. Les participants font part de leurs réflexions lors d'un tour de table, l'agriculteur pouvant réagir.

1 - Cette grille reprend un questionnaire qui est présenté dans L'arbre de l'agriculture durable, outil que diffuse Trame.

■ Projet d'exploitation

Des pistes de travail envisageables pour le projet sont ensuite déterminées à partir de tout ce qui est mis en évidence, à partir des points faibles et des contraintes de l'exploitation et des objectifs personnels de l'exploitant et/ou des associés. Ceci doit permettre à l'exploitant d'une part de vérifier la cohérence entre son projet, le diagnostic de son exploitation et d'avoir des éléments concrets pour pouvoir affiner son projet et vérifier que l'idée qu'il en a répond bien aux enjeux identifiés collectivement tant pour son exploitation que pour le territoire.

Le document du diagnostic d'exploitation qui doit être déposé à la DDAF en référence au contrat type du territoire reprend les éléments de présentation de l'exploitation ainsi que les réflexions du groupe sur les quatre thèmes. Il peut aussi comprendre l'avis d'experts sur certains points très précis et importants pour le projet.

Un important travail d'animation et de médiation

■ Un contexte peu favorable aux démarches de concertation

Dans certains cas, les projets collectifs portés par les sites ont été élaborés avant que le dispositif CTE ne soit défini au niveau départemental. Ils ont alors participé à la définition du cadre départemental. En Haute-Saône par exemple, la démarche de travail du GAD (et notamment le travail autour du diagnostic de territoire) a été reprise pour l'élaboration des autres contrats-type sur le département.

Mais, au fur et à mesure que la mise en œuvre du dispositif se précise au niveau départemental, il devient de plus en plus difficile pour les démarches collectives de faire reconnaître le travail d'animation réalisé en amont de la contractualisation : alors que l'approche territoriale est par essence collective, les CTE individuels sont presque toujours privilégiés.

■ Une demande de signatures nombreuses et rapides

Pour l'administration, une des conditions essentielles du succès du dispositif CTE est sa rapide montée en puissance. Pour les organisations agricoles, s'ouvrir à de nouvelles dimensions et à de nouveaux interlocuteurs ne peut qu'allonger et rendre plus complexes l'instruction des dossiers et les procédures d'agrément.

S'ils abordent le CTE simplement en termes de rentabilité immédiate du temps investi, les agriculteurs n'ont pas forcément intérêt à se lancer dans une démarche lourde : mieux vaut alors se raccrocher à des formules " clé en main " et, surtout,

peu exigeantes. Il est beaucoup plus simple d'élaborer un argumentaire économique que de construire un projet à caractère environnemental (il faut alors se conformer à un épais catalogue de mesures et le champ des adaptations ou des innovations possibles s'avère très réduit).

■ Le temps, une question à tiroirs

L'approche territoriale nécessite un très important travail d'identification et d'information des partenaires potentiels, de rencontres (d'abord bilatérales, puis plus collectives), d'enquête sur le terrain, de concertation, d'élaboration des termes d'un contrat, d'évaluation... Les différents acteurs impliqués dans un projet de CTE vont devoir mobiliser du temps, et ce sur une période d'au moins plusieurs mois. Un tel investissement suppose de la motivation, mais également des moyens matériels et humains. Or tous les acteurs concernés ne disposent pas forcément de la disponibilité souhaitable pour s'investir dans une démarche qui, par ailleurs, ne constitue pas toujours pour eux une priorité absolue. Ainsi, le CPIE Woèvre Côtes de Meuse note que «*la constitution des groupes de travail est telle que les*

projets présentés et les intérêts de chacun peuvent être très divergents les uns des autres. Il s'agit donc d'un travail de long terme pour arriver à concilier les objectifs de chacun, sans pour autant trouver des compromis qui pourraient être caduques»

Il ajoute que «*la vitesse de mise en place des projets est différente d'un organisme à l'autre, et certains se sont déjà engagés dans la problématique de CTE avant même que soit mise en place la procédure Natura 2000. Ils n'ont naturellement pas interrompu leur démarche, et la difficulté résidera alors dans la "synchronisation" de tous les partenaires*» Plus généralement, toute démarche territoriale doit s'articuler aux autres initiatives et procédures qui peuvent concerner le même territoire, ainsi que les différents échelons de ce territoire (de la commune au pays, en passant par le niveau intercommunal. Or certaines de ces initiatives ou procédures sont pleinement opérationnelles, d'autres sont en fin de vie, d'autres viennent de débiter, d'autres ne sont qu'annoncées ou encore espérées...

Enfin, le CPIE du Velay a constaté qu'une étude peut «dormir» dix-huit mois, puis être de nouveau mise en avant par un acteur local : un temps de «latence» est souvent nécessaire à la maturation d'une démarche.



■ L'intérêt d'un comité de pilotage (ou de suivi)

Dans le cas de la Haute-Saône, la démarche est née et s'est développée sans comité de pilotage ouvert à des acteurs extérieurs au GAD, ce qui ne l'a pas empêchée d'être soutenue par de nombreux partenaires (agricoles, politiques, environnementalistes).

Toutefois, au bout d'un an et demi, l'appui de certains s'est estompé et la constitution formelle d'un groupe de pilotage commençait à être envisagée.

La constitution d'un tel comité favorise un accompagnement dans la durée des agriculteurs engagés dans la démarche.

Le couplage avec des actions de formation

Visant à favoriser une redéfinition des rapports agriculture-société, le CTE incite les producteurs concernés à faire évoluer leurs pratiques, mais également certaines de leurs conceptions. En particulier, sa dimension territoriale doit les amener à approfondir des questions ayant trait notamment à

l'environnement ou à l'économie locale. Dans nombre de sites, de nouvelles connaissances en géologie, en botanique, en zoologie ou encore en économie du tourisme doivent ainsi être acquises : de la vie du saumon dans le Haut-Allier aux spécificités d'une zone bocagère en Normandie ou dans les Deux-Sèvres, en passant par l'histoire du patrimoine local dans la Drôme des collines ou l'hydrologie dans le Coglais, les thèmes techniques sont pour le moins divers !

Sur un plan méthodologique, les contenus sont moins variés d'un site à l'autre : partout, il faut conduire une démarche collective, réaliser un diagnostic de territoire et un diagnostic d'exploitation, rédiger un cahier des charges puis un projet de contrat-type, défendre son approche devant l'administration et la CDOA, évaluer régulièrement les résultats de la démarche...

L'action de formation peut intervenir dès le début de la démarche, offrant ainsi un cadre pour la définition et la mise en place d'un projet collectif. L'action de formation peut aussi être organisée (ou poursuivie) après que le contrat-type ait été validé par la CDOA. Par exemple, ceux qui se sont le plus fortement investis dans l'élaboration du projet collectif peuvent proposer sous cette forme un appui aux agriculteurs pour l'élaboration de leurs projets individuels.

LA FORMATION...



une démarche de formation-action

L'Afipar a organisé en 2001, en étroite collaboration avec les porteurs de projets locaux, une formation-action de six jours pour les agriculteurs du territoire de Villefagnan (Charente). Ceux-ci ont travaillé pendant une journée avec la Chambre d'Agriculture et avec l'association Charente Nature à partir de leurs contrats-types respectifs (contrat-type Aume-

Couture, axé sur la qualité de l'eau, pour la Chambre ; contrat-type biodiversité, axé sur la protection de l'avifaune de plaine, avec Charente Nature). Ensuite, le groupe, qui avait déjà pris contact avec différents acteurs locaux lors de la phase de diagnostic de territoire, les a rencontrés à nouveau pour leur présenter les projets individuels ainsi que

l'impact qui peut en être attendu pour le territoire. Un des objectifs poursuivis par ces rencontres est de développer des partenariats qui permettent la mise en œuvre de mesures complémentaires à celles retenues dans les contrats-type existant sur le territoire. (voir en annexe le projet de formation - action de développement présenté par l'Afipar au FAFEA en mai 2000).

Enfin, les agriculteurs ne sont nullement les seuls à avoir besoin de formation pour s'investir dans la construction d'un CTE : s'ils veulent travailler avec eux, leurs partenaires doivent de leur côté mieux comprendre certaines réalités agricoles. Entre les cycles de production, les contraintes techniques, les mécanismes économiques ou encore les subtilités des rouages professionnels, le programme est plutôt chargé ! Des élus, des représentants des consommateurs et des environnementalistes qui siègent en CDOA ont commencé à s'y atteler dans le cadre de sessions formelles mais, là encore, l'essentiel de cette formation s'inscrit plutôt dans une logique d'ateliers coopératifs : c'est en travaillant ensemble, avec chacun ses connaissances et ses méthodes, que les différents acteurs impliqués apprennent les uns des autres et inventent ensemble de nouvelles réponses. Ou peut-être, qui sait, de nouvelles agricultures...

La formation ne peut suffire à financer l'animation

Qu'elle se situe en amont ou en aval de la signature du CTE, la formation continue des agriculteurs est un outil fréquemment utilisé pour l'animation locale et le suivi des projets. En l'absence d'autres sources de financement, elle constitue un moyen important d'animation (le ministère de l'Agriculture insiste pourtant sur la distinction qu'il faut établir entre actions de formation et actions d'animation et de développement...). Toutefois, elle ne peut pas être le seul support d'une démarche de territoire, ne serait-ce que parce qu'elle n'est

pas ouverte aux acteurs non agricoles.

Le Fonds de financement du CTE (FFCTE) est censé compléter l'approche formation par le financement des phases d'animation du projet collectif. Souvent insuffisants – ou insuffisamment accessibles ? -, ces crédits sont attribués de manière très variable selon les départements. Il faut pourtant rappeler que les difficultés de financement de l'animation locale des projets collectifs de CTE représentent un des principaux freins des dynamiques de territoire.



En guise de conclusion...



L'exposé des motifs qui fondait cette recherche-action n'est pas remis en cause : *« Pour parvenir à faire du CTE un levier de développement territorial, il importe que soient mises en place des concertations entre les différents acteurs des territoires, afin que ceux-ci soient associés à la définition des enjeux, au choix des objectifs et à l'évaluation des pratiques à mettre en œuvre. Il nous semble indispensable que les agriculteurs développent des partenariats en dehors du milieu agricole afin d'enrichir les projets de CTE et de les valider. »*

Les réflexions et analyses présentées dans ce dossier résultent d'une dynamique collective conduite pendant la phase de démarrage du CTE.

Elles sont en conséquence marquées par ce contexte, accordant notamment une grande attention à la définition des contrats-types.

Aujourd'hui, en septembre 2001, cette étape est franchie, la procédure au

niveau départemental a été définie, le cadre posé. Mais de nouvelles questions surgissent : comment transmettre la dynamique d'un contrat-type défini collectivement à des postulants qui n'ont pas participé à sa définition ?

Comment faire perdurer une telle dynamique collective du côté des agriculteurs et (surtout ?) des partenaires non agricoles ?

Quelles formes d'accompagnement est-il souhaitable d'assurer aux signataires d'un CTE ?

En particulier, quelles modalités et quels contenus de formation sont-ils les plus adaptés à leurs besoins ? Quels critères et quelles modalités d'évaluation permettront d'assurer le meilleur suivi des CTE ?...

Ces nouvelles questions appellent la mobilisation de toutes les énergies pour élaborer de nouveaux éléments de réponse.

Quelques références bibliographiques :

- *Mise en œuvre territoriale de la multifonctionnalité de l'agriculture dans un échantillon de projets collectifs de CTE*. François Léger, in *Actes du séminaire*. Premiers regards sur la multifonctionnalité de l'agriculture au travers de la mise en place des CTE ". CEMAGREF-INRA, 12-13 décembre 2000
- *CTE et territoires, démarches territoriales pour la mise en œuvre des CTE*, MATE, MAP, DATAR, octobre 2000.
- *CTE et territoires : démarches territoriales pour une articulation entre le CTE et d'autres dispositifs*, Guide repère, ministère de l'agriculture (DERF), Ministère de l'aménagement du territoire et de l'environnement, DATAR, juillet 2001.
- *Gestion concertée dans les espaces ruraux*, Guide repère, CEDAG, octobre 2000.
- *CTE collectifs, le guide, Entraid'*, supplément au n°214, septembre 2000.
- *Les CTE, un paysage de contrastes*, dossier paru dans *Transrural Initiatives*, n° 180, janvier 2001.
- *Développer les territoires ruraux par la démocratie participative*, Actes d'un Forum organisé par ARTERE, avril 2001.
- *Contrat territorial d'exploitation : transformer l'essai*, *Transrural Initiatives 128*
- *Vers un CTE de qualité*, *Transrural Initiatives 143*
- *Agriculture, territoire et société*, *Transrural Initiatives 154*
- *L'émergence de territoires organisés*, *Transrural Initiatives 185*

Sigles utilisés :

- ADASEA** association départementale pour l'aménagement des structures et exploitations agricoles
AFIP association de formation et d'information pour le développement d'initiatives rurales
AFOCG association de formation collective à la gestion
AOC appellation d'origine contrôlée
ARDEAR association régionale pour le développement de l'emploi agricole et rural
CDOA commission départementale d'orientation agricole
CELAVAR comité d'études et de liaison des associations à vocation agricole et rurale
CETA centre d'étude des techniques agricoles
CFPPA centre de formation professionnelle et de promotion agricole
CIVAM centre d'initiatives pour valoriser l'agriculture et le milieu rural
CPIE centre permanent d'initiative pour l'environnement
CUMA coopérative d'utilisation du matériel agricole
DDAF direction départementale de l'agriculture et de la forêt
DIREN direction régionale de l'environnement
DRAC direction régionale des affaires culturelles
DRAF direction régionale de l'agriculture et de la forêt
FAFEA fonds d'assurance de formation des exploitants agricoles
FFCTE fonds de financement du contrat territorial d'exploitation
GAD groupe agriculture durable
MRJC mouvement rural de jeunesse chrétienne
PDD plan de développement durable
ZNIEFF zone naturelle d'intérêt écologique faunistique et floristique.

La recherche-action support de ce dossier a été réalisée avec le soutien financier du Ministère de l'agriculture, Direction de l'espace rural et de la forêt.

Contact : AFIP - 2, rue Paul Escudier - 75009 Paris - tél. 01 48 74 52 88 - fax 01 42 80 49 27 - E-mail : afip@globenet.org